

UCHWAŁA NR XLIII/531/2017
RADY MIEJSKIEJ KALISZA
z dnia 28 września 2017 r.

w sprawie nadania nazw drogom na terenie miasta Kalisza

Na podstawie art. 18 ust. 2 pkt 13 ustawy z dnia 8 marca 1990 r. o samorządzie gminnym (Dz. U. z 2016 r. poz. 446 z późn. zm.) uchwała się, co następuje:

- § 1. 1. Nadaje się wydzielonej drodze lokalnej łączącej istniejącą ul. Walentego Stanczukowskiego z istniejącą ul. Wysoką nazwę **ul. Batalionu Parasol**, której przebieg przedstawiono na mapie stanowiącej załącznik nr 1 do uchwały.
 2. Nadaje się wydzielonej drodze lokalnej łączącej istniejącą ul. Andrzeja i Olgi Małkowskich z istniejącą ul. Olszynową nazwę **ul. Leszczynowa**, której przebieg przedstawiono na mapie stanowiącej załącznik nr 2 do uchwały.
 3. Nadaje się wydzielonej drodze lokalnej stanowiącej układ komunikacyjny łączący działki z istniejącą ul. Celtycką nazwę **ul. Latyńska**, której przebieg przedstawiono na mapie stanowiącej załącznik nr 3 do uchwały.
 4. Nadaje się wydzielonej drodze lokalnej stanowiącej układ komunikacyjny łączący działki z istniejącą ul. Egipską nazwę **ul. Achajska**, której przebieg przedstawiono na mapie stanowiącej załącznik nr 4 do uchwały.
- § 2. Wykonanie uchwały powierza się Prezydentowi Miasta Kalisza.
- § 3. Uchwała wchodzi w życie po upływie 14 dni od dnia ogłoszenia w Dzienniku Urzędowym Województwa Wielkopolskiego.

Przewodniczący
Rady Miejskiej Kalisza
/.../
Andrzej Plichta

UZASADNIENIE
DO UCHWAŁY NR XLIII/531/2017
RADY MIEJSKIEJ KALISZA
z dnia 28 września 2017 r.

w sprawie nadania nazw drogom na terenie miasta Kalisza.

1. W wyniku podjęcia uchwały Rady Miejskiej Kalisza Nr XXXI/514/2005 z dnia 19 maja 2005 roku w sprawie „Miejscowego planu zagospodarowania przestrzennego dla Osiedla Dobrzec – Północ 1 – Korczak” oraz następujących w jej wyniku podziałów nieruchomości została wydzielona droga – ulica lokalna służąca obsłudze istniejących i planowanych działek budowlanych. W chwili obecnej właściciele przedmiotowych gruntów rozpoczynają działania zmierzające do realizacji zapisów planów miejscowych poprzez zagospodarowanie terenów. W związku z powyższym zachodzi potrzeba ustalenia adresów dla powstających obiektów budowlanych.

Rada Osiedla Korczak dla drogi lokalnej łączącej ulicę Walentego Stanczukowskiego z ulicą Wysoką zaproponowała nadanie nazwy „**ul. Batalionu Parasol**”.

Batalion Parasol – batalion Armii Krajowej biorący udział w powstaniu warszawskim, składający się przede wszystkim z harcerzy „Szarych Szeregów”. Jednostkę utworzono 1 sierpnia 1943 roku. Oddział miał za zadanie organizację specjalnych akcji bojowych, przede wszystkim wykonywanie wyroków śmierci wydanych przez Polskie Państwo Podziemne na głównych zbrodniarzy hitlerowskich. Pierwszy wyrok został wykonany 7 września 1943 roku na komendancie Pawiaka, Franzu Bürcklu. Do innych najważniejszych zadań bojowych batalionu zalicza się Akcję Kutschera oraz podczas powstania warszawskiego osłonę Komendy Głównej AK na Woli. Za walki w powstaniu warszawskim Naczelny Wódz odznaczył batalion Krzyżem Srebrnym Orderu Wojennego *Virtuti Militari*. Tradycje batalionu kontynuuje *Zespół Bojowy C* Jednostki Wojskowej Komandosów z Lublińca.

2. W wyniku podjęcia uchwały Rady Miejskiej Kalisza Nr XLII/643/2006 z dnia 2 marca 2006 roku w sprawie „Miejscowego planu zagospodarowania przestrzennego Sulisławice – Kolonia Sulisławice” oraz następujących w jej wyniku podziałów nieruchomości została wydzielona droga – ulica lokalna służąca obsłudze istniejących i planowanych działek budowlanych. W chwili obecnej właściciele przedmiotowych gruntów rozpoczynają działania zmierzające do realizacji zapisów planu miejscowego poprzez zagospodarowanie terenów. W związku z powyższym zachodzi potrzeba ustalenia adresów dla powstających obiektów budowlanych.

Sołectwo Sulisławice dla drogi lokalnej łączącej ulicę Olszynową z ulicą Andrzeja i Olgi Małkowskich zaproponowało nadanie nazwy „**ul. Leszczynowa**”.

Nazwa ta nawiązuje do funkcjonujących już nazw ulic sąsiednich, które pochodzą od nazw drzew i krzewów na terenie sołectwa.

3. W wyniku podjęcia uchwały Rady Miejskiej Kalisza Nr XIX/283/2008 z dnia 24 stycznia 2008 roku w sprawie „Miejscowego planu zagospodarowania przestrzennego Celtycka – Słowiańska” oraz następujących w jej wyniku podziałów nieruchomości zostały wydzielone dwie drogi – ulice lokalne służące obsłudze

istniejących i planowanych działek budowlanych. W chwili obecnej właściciele przedmiotowych gruntów rozpoczynają działania zmierzające do realizacji zapisów planów miejscowych poprzez zagospodarowanie terenów. W związku z powyższym zachodzi potrzeba ustalenia adresów dla powstających obiektów budowlanych.

Rada Osiedla Piwonice, dla drogi lokalnej stanowiącej układ komunikacyjny łączący działki z istniejącą ulicą Celtycką zaproponowała nadanie nazwy „**ul. Latyńskiej**” oraz dla drogi lokalnej stanowiącej układ komunikacyjny łączący działki z istniejącą ulicą Egipską nazwę „**ul. Achajska**”.

Nazwy te nawiązują do historycznych nazw ulic już istniejących na terenie osiedla.

Latynowie – jedno z plemion italskich żyjących w rejonie ujścia Tybru i Gór Albańskich, od którego pochodzi nazwa regionu Lacjum. Latynowie stworzyli cywilizację zwaną kulturą Lacjum. W VIII wieku p.n.e. Latynowie zostali pokonani przez powstające miasto-państwo Rzym, które w późniejszym czasie rozwinęło się w Imperium Rzymskie. Z języka Latynów wyrosła łacina, która stała się językiem urzędowym imperium i fundamentem kultury europejskiej.

Achajowie – starożytne plemię greckie, które jako pierwsze przybyło na obszary kontynentalnej Grecji około 2000 lat p.n.e. Podbiwszy pierwotną ludność utworzyli liczne, niewielkie państwa, m.in. Argos i Mykeny, które w XVI-XII wieku p.n.e. stały się głównym ośrodkiem kultury mykeńskiej. Na przełomie XIII i XII wieku p.n.e. Achajowie zostali wyparci przez Dorów na tereny nazwane od nich Achają (za swojego herosa eponima uważali Achajosa, syna Zeusa) oraz na wybrzeże Azji Mniejszej. Według Homera największymi księstwami achajskimi były Mykeny, Argos, Tiryns, Pylos, Sparta, Kreta i Arkadia. W eposie *Iliada i Odyseja* Homera te niewielkie państwa wystawiły w wyprawie na Troję od 60 do 100 okrętów. W literaturze utarł się pogląd, iż Achajowie to pierwotne plemiona tworzące późniejsze państwo Grecję.

Opinią nr 0012.3.271.2017 z dnia 20 czerwca 2017 roku Komisja Prawa, Porządku Publicznego oraz Samorządu Osiedlowego Rady Miejskiej Kalisza zaopiniowała pozytywnie wyżej wymienione propozycje nazw.

Zgodnie z art. 18 ust. 2 pkt 13 ustawy z dnia 8 marca 1990 roku o samorządzie gminnym (Dz. U. z 2016 r. poz. 446 z późn. zm.) do wyłącznej właściwości rady gminy należy podejmowanie uchwał w sprawach (...) nazw ulic i placów będących drogami publicznymi lub nazw dróg wewnętrznych w rozumieniu ustawy z dnia 21 marca 1985 roku o drogach publicznych (Dz. U. z 2016 r. poz. 1440 j.t.) (...).

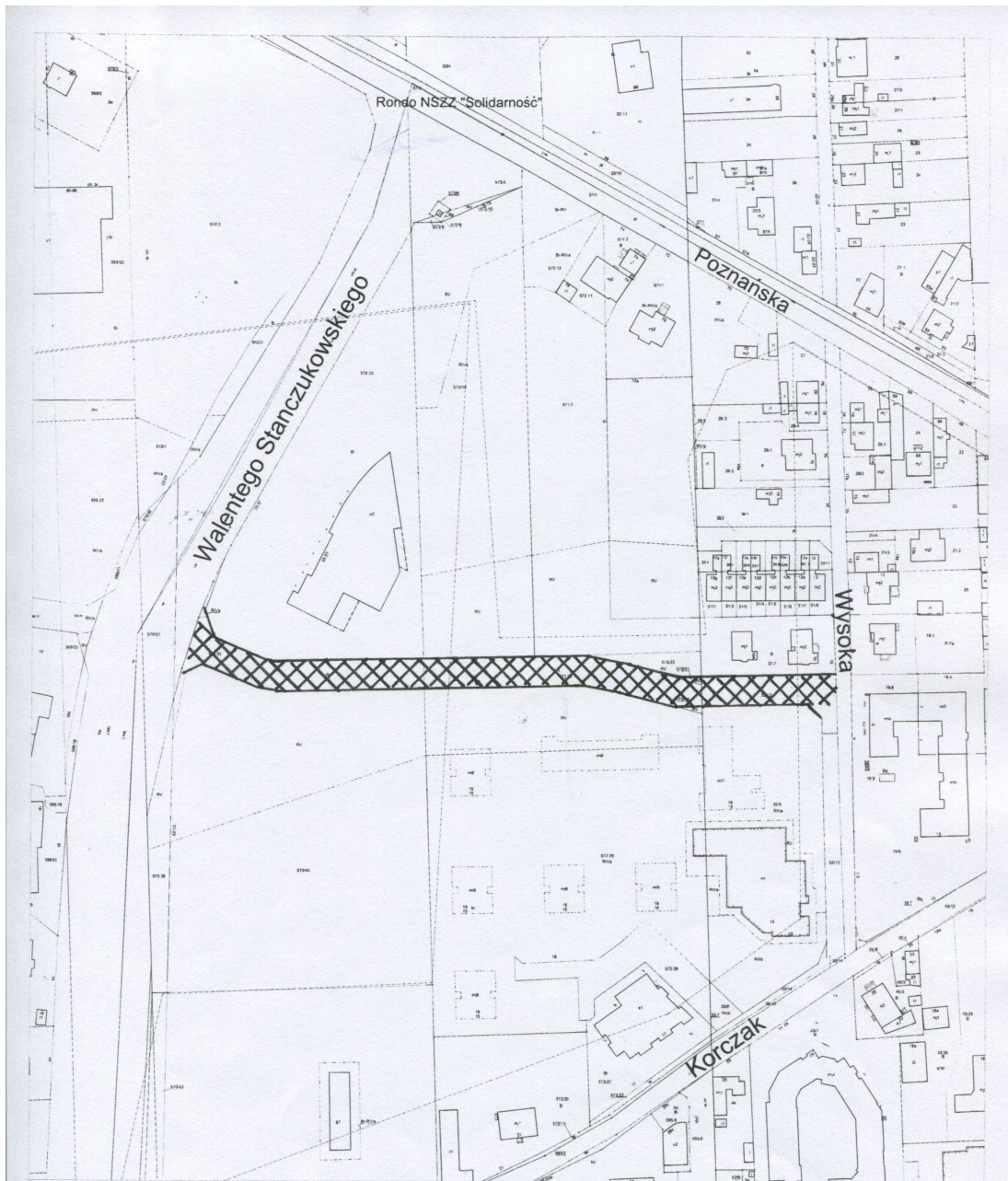
W świetle powyższych faktów podjęcie uchwały jest uzasadnione.

w z. *Prezydenta Miasta Kalisza*

/.../

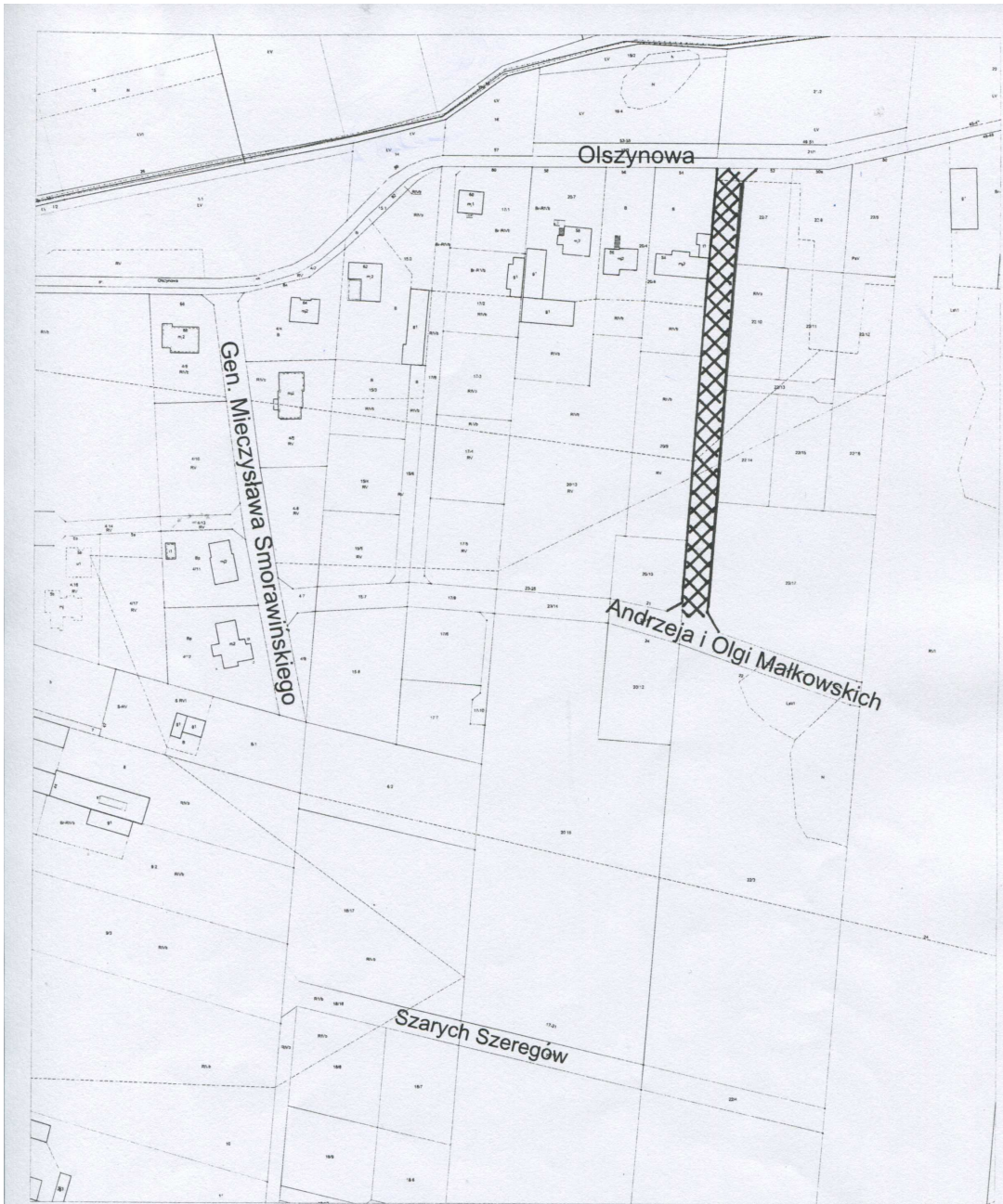
Barbara Gmerek

Wiceprezydent Miasta Kalisza



Załącznik nr 1
do uchwały Nr XLIII/1/2017
Rady Miejskiej Kalisza
z dnia 06.02.2017 r.

PRZEWODNICZĄCY
RADY MIEJSKIEJ KALISZA
Andrzej Plichta



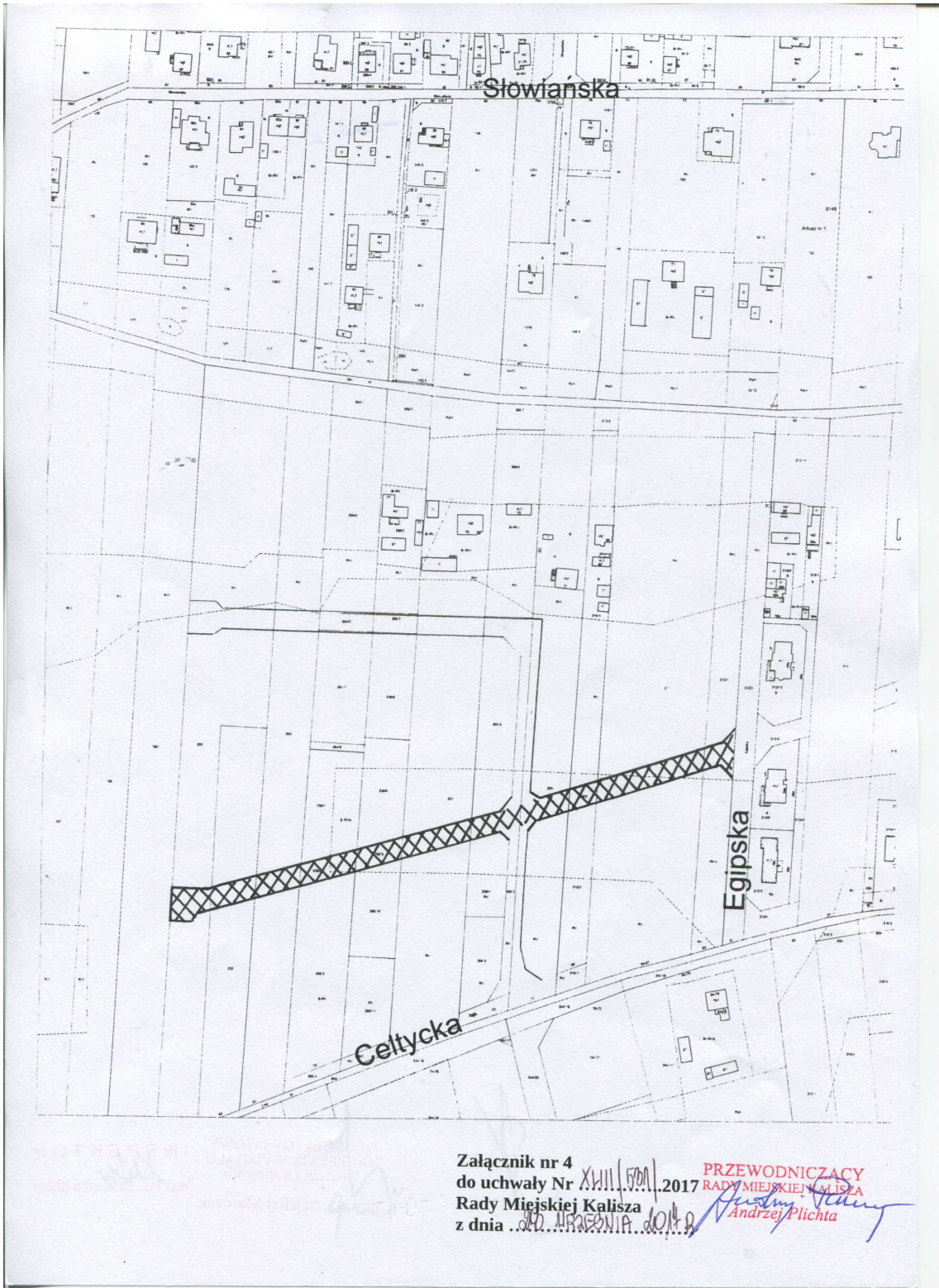
Załącznik nr 2
do uchwały Nr *XIII/1001*...2017
Rady Miejskiej Kalisza
z dnia *10. MARCENA 2017 R.*

PRZEWODNICZĄCY
RADY MIEJSKIEJ KALISZA
Andrzej Plichta



Załącznik nr 3
do uchwały Nr XLV.1520.2017
Rady Miejskiej Kalisza
z dnia 20 WRZEŚNIA 2017 R.

PRZEWODNICZĄCY
RADY MIEJSKIEJ KALISZA
Andrzej Plichta
Andrzej Plichta



Załącznik nr 4
do uchwały Nr XVIII/520/2017
Rady Miejskiej Kalisza
z dnia 20.11.2017 r.

PRZEWODNICZĄCY
RADY MIEJSKIEJ KALISZA
Anarzej Plichta