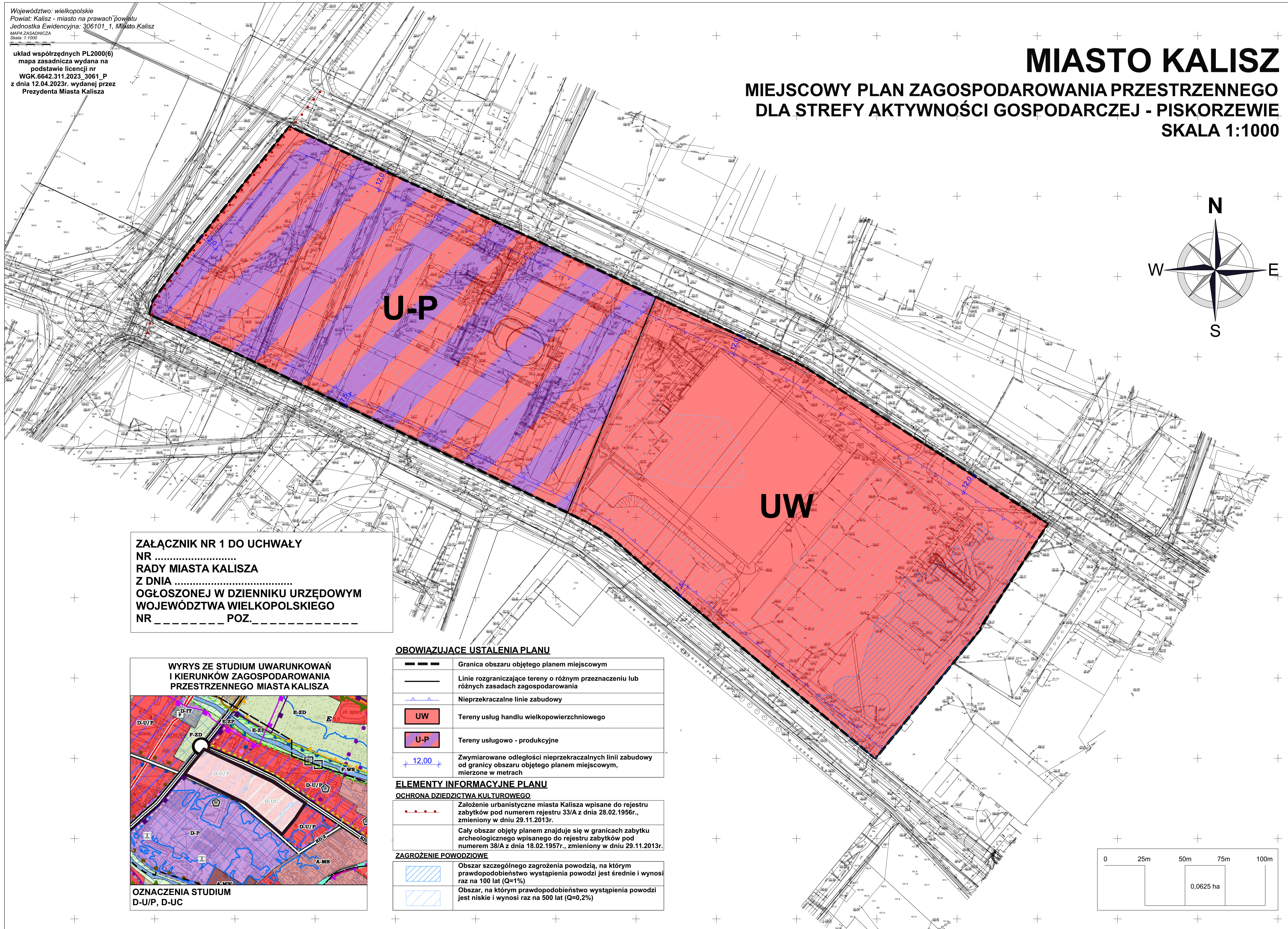

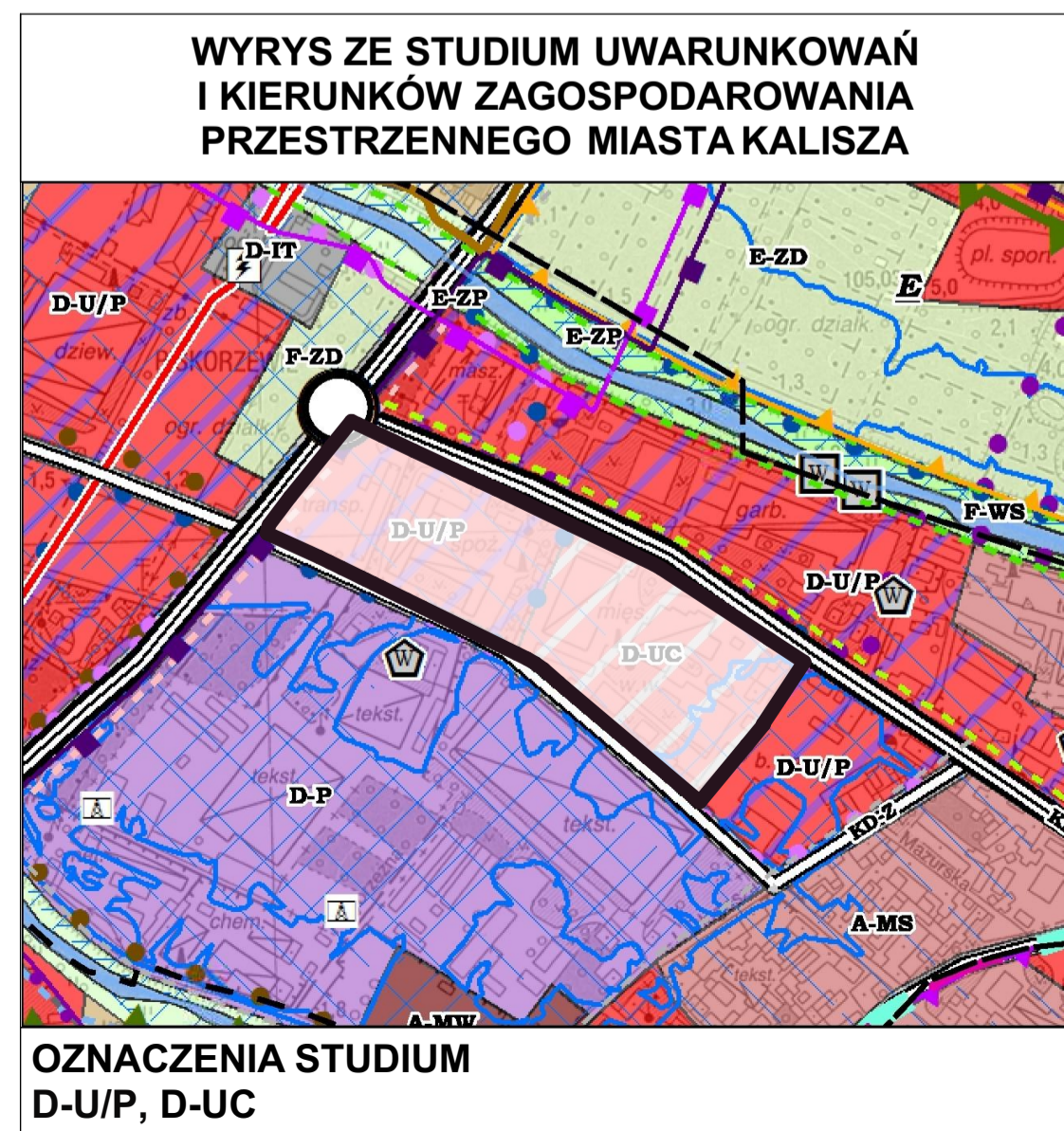


MIASTO KALISZ

MIEJSCOWY PLAN ZAGOSPODAROWANIA PRZESTRZENNEGO DLA STREFY AKTYWNOŚCI GOSPODARCZEJ - PISKORZEWIE SKALA 1:1000



**ZAŁĄCZNIK NR 1 DO UCHWAŁY
 NR
 RADY MIASTA KALISZA
 Z DNIA
 OGŁOSZONEJ W DZIENNIKU URZĘDOWYM
 WOJEWÓDZTWA WIELKOPOLSKIEGO
 NR POZ.**



OBOWIAZUJĄCE USTALENIA PLANU

	Granica obszaru objętego planem miejscowym
	Linie rozgraniczające tereny o różnym przeznaczeniu lub różnych zasadach zagospodarowania
	Nieprzekraczalne linie zabudowy
	Tereny usług handlu wielkopowierzchniowego
	Tereny usługowo - produkcyjne
	Zwymiarowane odległości nieprzekraczalnych linii zabudowy od granicy obszaru objętego planem miejscowym, mierzone w metrach

ELEMENTY INFORMACYJNE PLANU

OCHRONA DZIEDZICTWA KULTUROWEGO

	Założenie urbanistyczne miasta Kalisza wpisane do rejestru zabytków pod numerem rejestru 33/A z dnia 28.02.1956r., zmieniony w dniu 29.11.2013r.
	Cały obszar objęty planem znajduje się w granicach zabytku archeologicznego wpisanego do rejestru zabytków pod numerem 38/A z dnia 18.02.1957r., zmieniony w dniu 29.11.2013r.

ZAGROŻENIE POWODZIOWE

	Obszar szczególnego zagrożenia powodzią, na którym prawdopodobieństwo wystąpienia powodzi jest średnie i wynosi raz na 100 lat (Q=1%)
	Obszar, na którym prawdopodobieństwo wystąpienia powodzi jest niskie i wynosi raz na 500 lat (Q=0,2%)

